

**w sprawie przystąpienia do sporządzenia miejscowego planu  
zagospodarowania przestrzennego Gminy Jordanów dla sołectwa Osielec**

Na podstawie art. 14 ust. 1, 2 i 4 ustawy z dnia 27 marca 2003 r. o planowaniu i zagospodarowaniu przestrzennym (Dz.U.2021.741 t.j. z dnia 2021.04.22) oraz art. 18 ust. 2 pkt 5 ustawy z dnia 8 marca 1990 r. o samorządzie gminnym (Dz.U.2020.713 t.j. z dnia 2020.04.21)

RADA GMINY JORDANÓW -

uchwała co następuje:

§1

1. Przystępuje się do sporządzenia miejscowego planu zagospodarowania przestrzennego Gminy Jordanów dla sołectwa Osielec
2. Przedmiotem planu będzie określenie przeznaczenia terenu dla działek ewidencyjnych numer: 3933/13, 3933/10, 3933/9, 3933/28, 3933/7, 3933/8, 3933/27, 3933/5, 3933/29, 3933/3, 397/42, 397/19, 397/18, 397/31, 397/30, 3955/1, 4348, 4347/1, 4347/3, 4347/4, 4345/2, 4345/5, 4347/6, 4346, 4347/5, 4356, 4357, 4358, 4350/3, 4172, 4170, 4171, 4195/2, 4173/1, 4/5, 4228 położonych w Osielcu.
3. Obszary objętego planem zostały określone w załączniku graficznym nr 1, nr 2, nr 3, nr 4, nr 5 stanowiącym integralną część niniejszej uchwały.

§2

Wykonanie Uchwały powierza się Wójtowi Gminy Jordanów

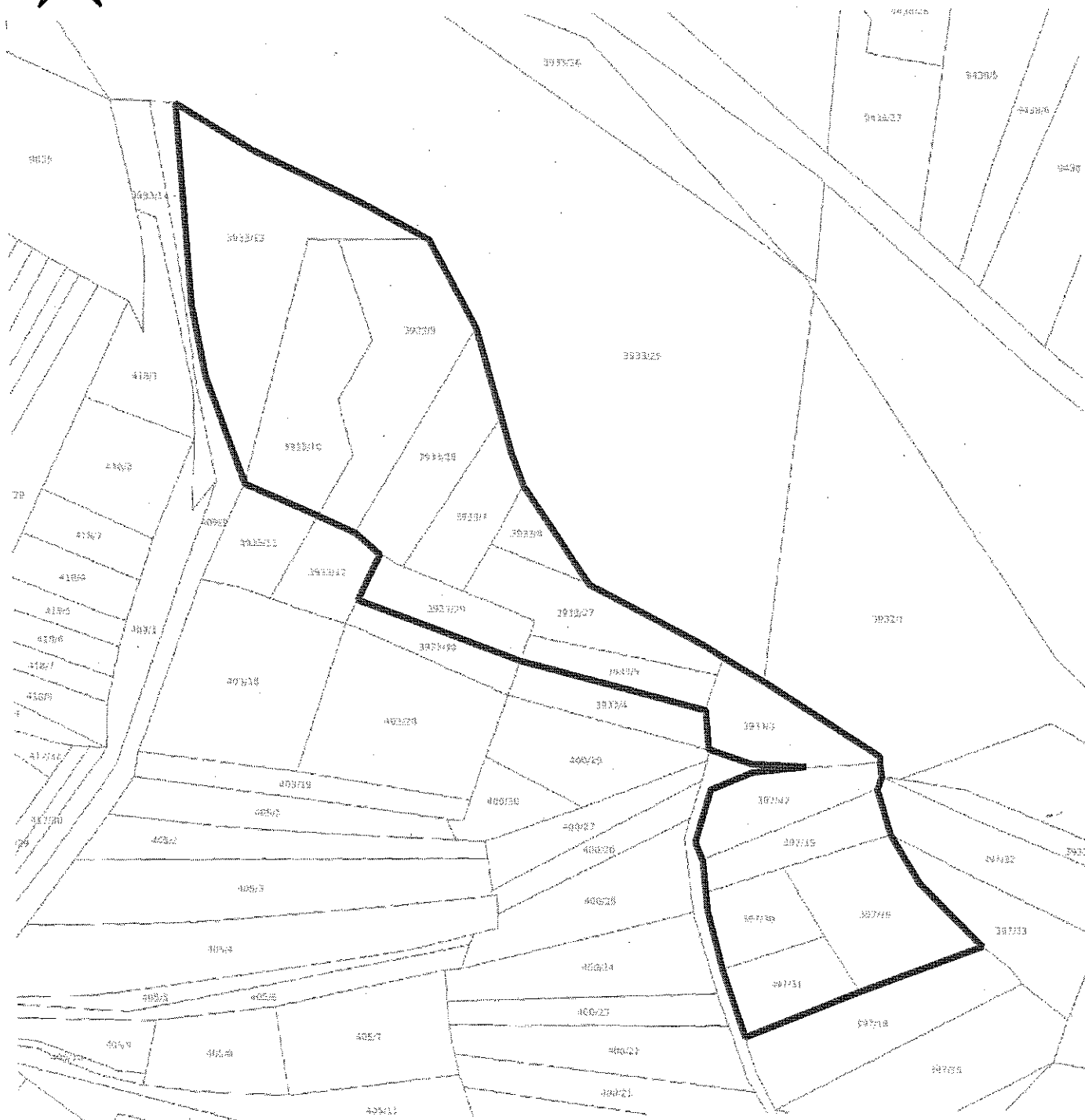
§3

Uchwała wchodzi w życie z dniem podjęcia.


PRZEWODNICZĄCY  
RADY GMINY  
*Daniel Mirch*  
Daniel Mirch

RADA GMINY  
JORDANÓW

Załącznik Nr 1 do Uchwały nr XXIV/236/2021  
Rady Gminy Jordanów z dnia 27 lipca 2021 r.



PRZEWODNICZĄCY  
RADY GMINY  
*Daniel Mirak*  
Daniel Mirak

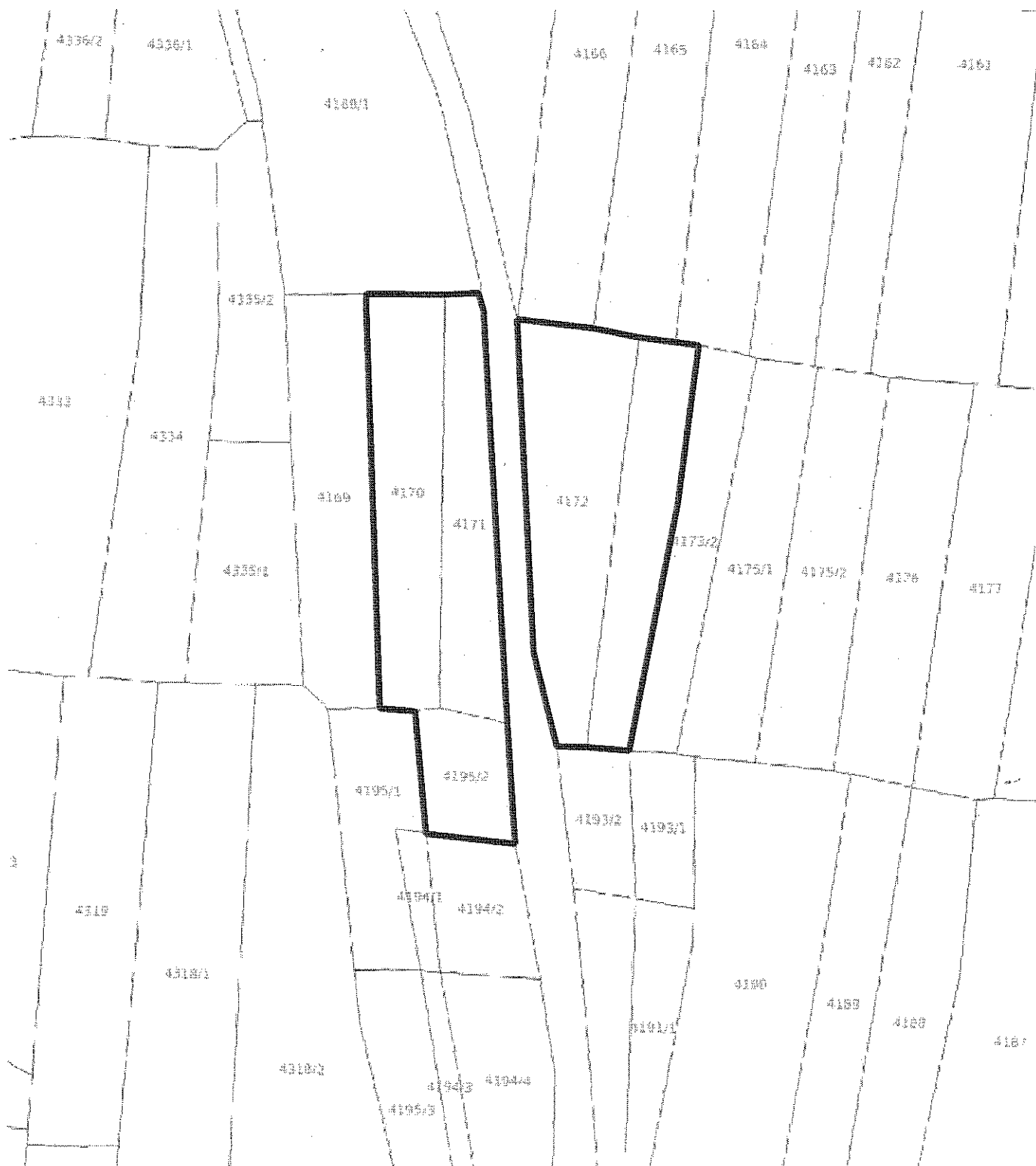
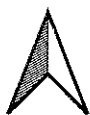


 GRANICA OBSZARU OPRACOWANIA PLANU



RADA GMINY  
JORDANÓW


Załącznik Nr 3 do Uchwały nr XXIV/236/2021  
Rady Gminy Jordanów z dnia 27 lipca 2021 r.



PRZEWODNICZĄCY  
RADY GMINY

*Daniel Mirek*  
Daniel Mirek

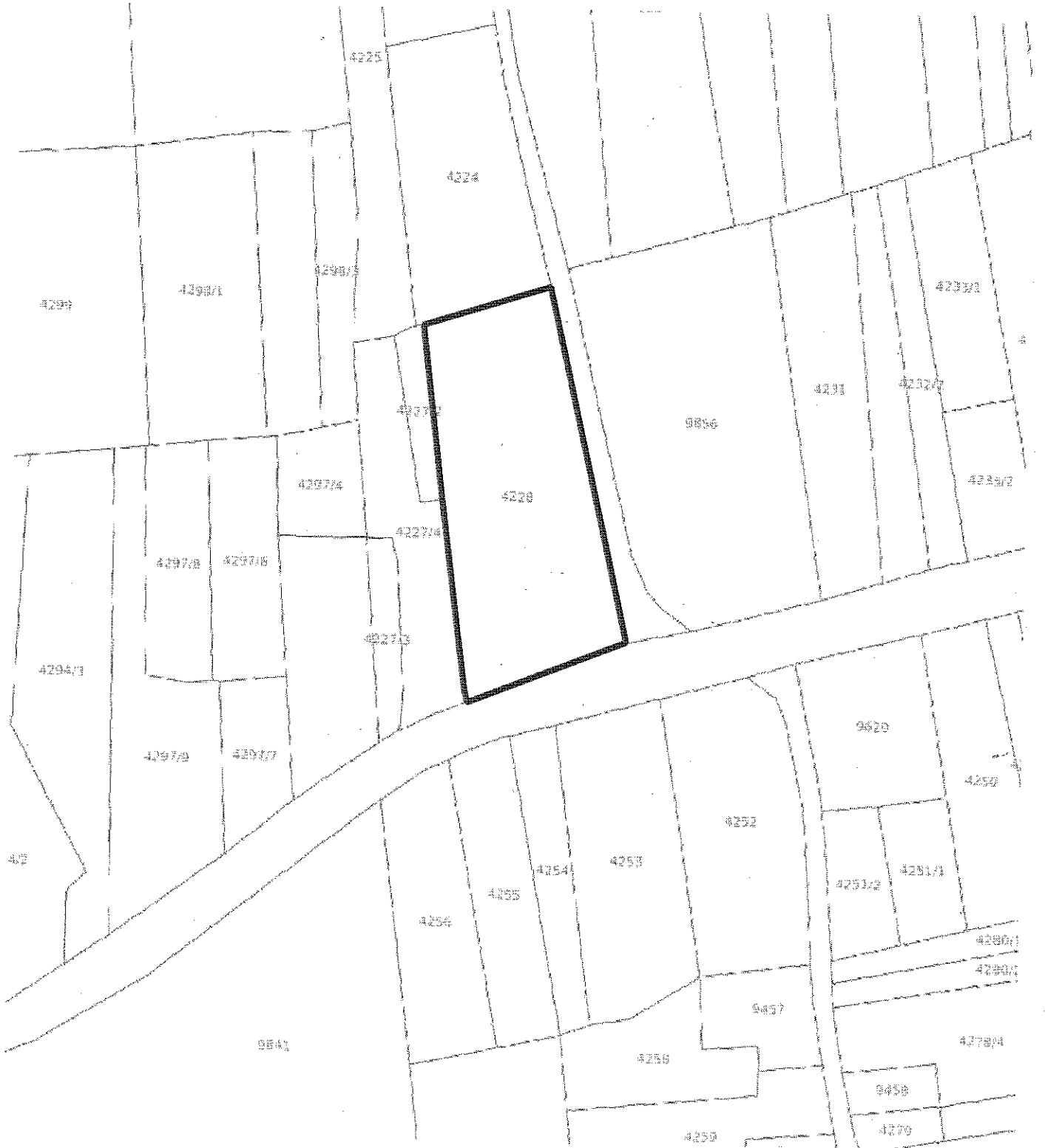
 GRANICA OBSZARU OPRACOWANIA PLANU






RADA GMINY  
JORDANÓW

Załącznik Nr 5 do Uchwały nr XXIV/236/2021  
Rady Gminy Jordanów z dnia 27 lipca 2021 r.



PRZEWODNICZĄCY  
RADY GMINY  
*Denise Mirek*  
Denise Mirek

 GRANICA OBSZARU OPRACOWANIA PLANU



Uzasadnienie  
do Uchwały Nr XXIV/236/2021  
Rady Gminy Jordanów z dnia 27 lipca 2021 r.

Zgodnie z art. 14 ust. 1 ustawy z dnia 27 marca 2003 r. o planowaniu i zagospodarowaniu przestrzennym (Dz. U. z 2021 r. poz. 741 ze zm.), w celu ustalenia przeznaczenia terenów oraz określenia sposobów ich zagospodarowania i zabudowy Rada Gminy Jordanów podjęła uchwałę o przystąpieniu do sporządzenia miejscowego planu zagospodarowania przestrzennego Gminy Jordanów dla sołectwa Osielec. Przedmiotem planu będzie określenie przeznaczenia terenu dla działek ewidencyjnych numer: 3933/13, 3933/10, 3933/9, 3933/28, 3933/7, 3933/8, 3933/27, 3933/5, 3933/29, 3933/3, 397/42, 397/19, 397/18, 397/31, 397/30, 3955/1, 4348, 4347/1, 4347/3, 4347/4, 4345/2, 4345/5, 4347/6, 4346, 4347/5, 4356, 4357, 4358, 4350/3, 4172, 4170, 4171, 4195/2, 4173/1, 4/5, 4228 położonych w Osielcu.

Przystąpienie do opracowania miejscowego planu zagospodarowania przestrzennego Gminy Jordanów dla sołectwa Osielec jest częścią aktualizacji dokumentów planistycznych gminy poprzez dostosowanie ich do obowiązujących uwarunkowań i przepisów prawa oraz kierunków zagospodarowania przestrzennego określonych w Studium uwarunkowań i kierunków zagospodarowania przestrzennego Gminy Jordanów.

Wykonana ocena zasadności przystąpienia oraz analiza składanych przez mieszkańców wniosków dotyczących zmiany planu wykazały, iż przystąpienie do sporządzenia planu jest zasadne.

PRZEWODNICZĄCY  
RADY GMINY  
*Daniel Mirek*  
Daniel Mirek