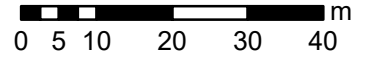


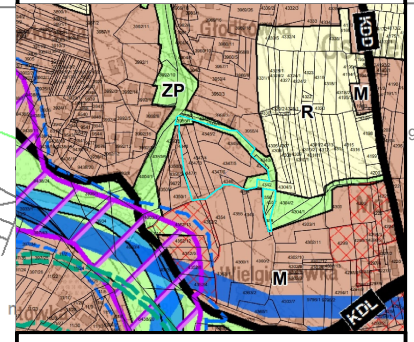
MIEJSCOWY PLAN ZAGOSPODAROWANIA PRZESTRZENNEGO GMINY JORDANÓW DLA SOŁECTWA OSIELEC

ZAŁĄCZNIK NR 1B
RYSUNEK PLANU

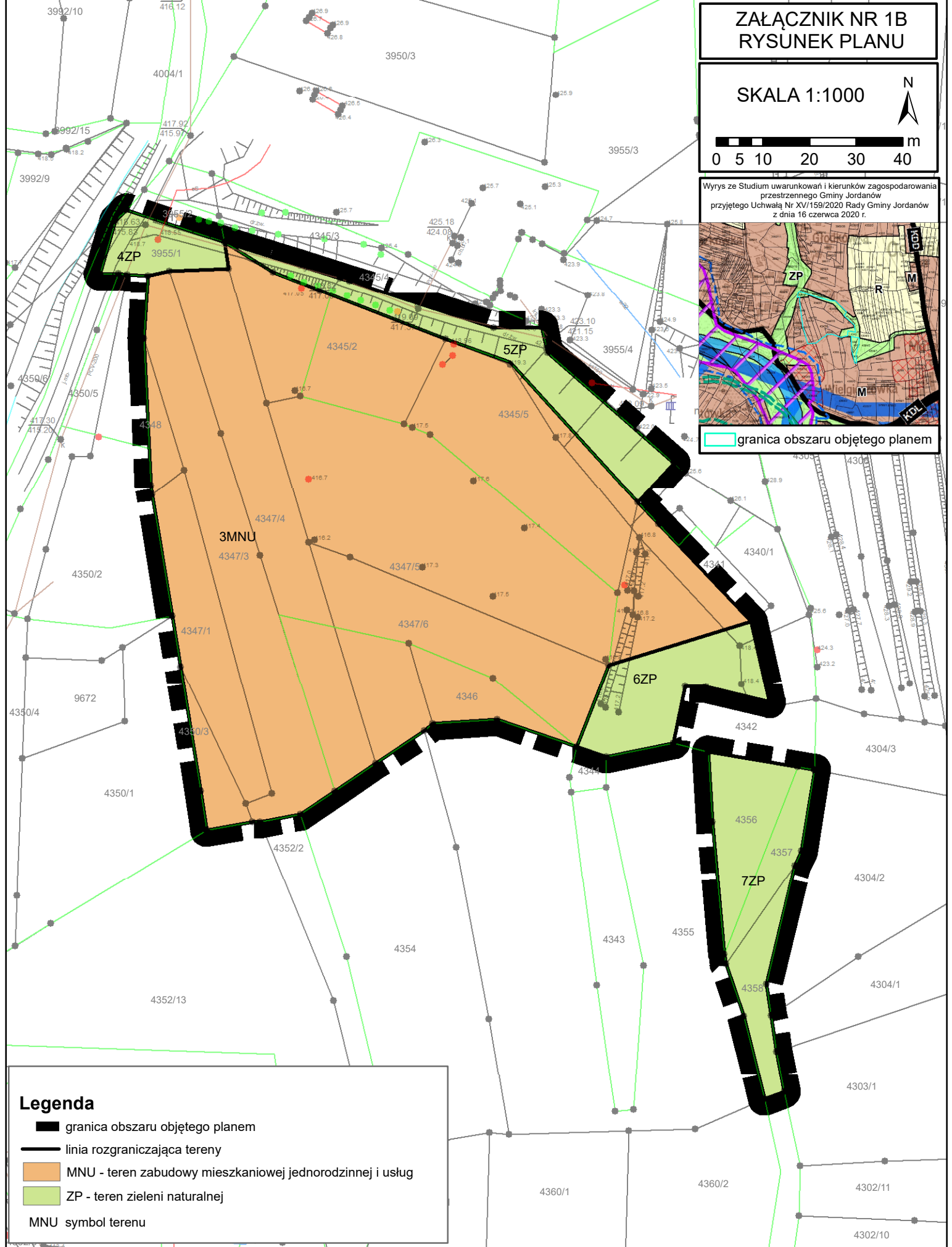
SKALA 1:1000



Wrys ze Studium uwarunkowań i kierunków zagospodarowania
przestrzennego Gminy Jordanów
przyjętego Uchwałą Nr XVI/159/2020 Rady Gminy Jordanów
z dnia 16 czerwca 2020 r.



granica obszaru objętego planem



Legenda

- granica obszaru objętego planem
- linia rozgraniczająca tereny
- MNU - teren zabudowy mieszkaniowej jednorodzinnej i usług
- ZP - teren zieleni naturalnej
- MNU symbol terenu