

MIEJSCOWY PLAN ZAGOSPODAROWANIA PRZESTRZENNEGO GMINY JORDANÓW DLA SOŁECTWA OSIELEC

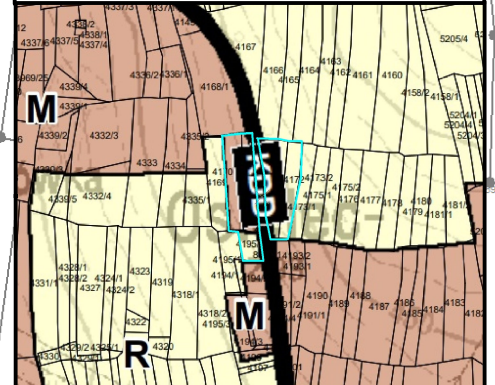
ZAŁĄCZNIK NR 1C
RYSUNEK PLANU

SKALA 1:1000

0 5 10 20 30 40 m











Wrys ze Studium uwarunkowań i kierunków zagospodarowania przestrzennego Gminy Jordanów przyjętego Uchwałą Nr XV/159/2020 Rady Gminy Jordanów z dnia 16 czerwca 2020 r.



granica obszaru objętego planem

Legenda

-  granica obszaru objętego planem
-  linia rozgraniczająca tereny
-  MNU - teren zabudowy mieszkaniowej jednorodzinnej i usług
-  RM - teren zabudowy zagrodowej
-  R - teren rolniczy
-  KDD - teren ulicy dojazdowej o znaczeniu lokalnym
- KDD symbol terenu
-  nieprzekraczalna linia zabudowy
-  miejsce wskazania szerokości