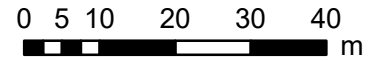


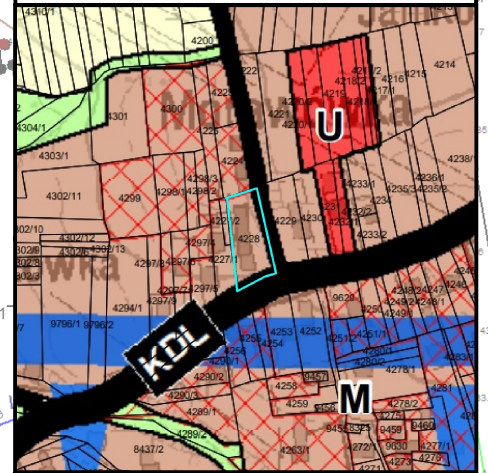
# MIEJSCOWY PLAN ZAGOSPODAROWANIA PRZESTRZENNEGO GMINY JORDANÓW DLA SOŁECTWA OSIELEC

ZAŁĄCZNIK NR 1E  
RYSUNEK PLANU

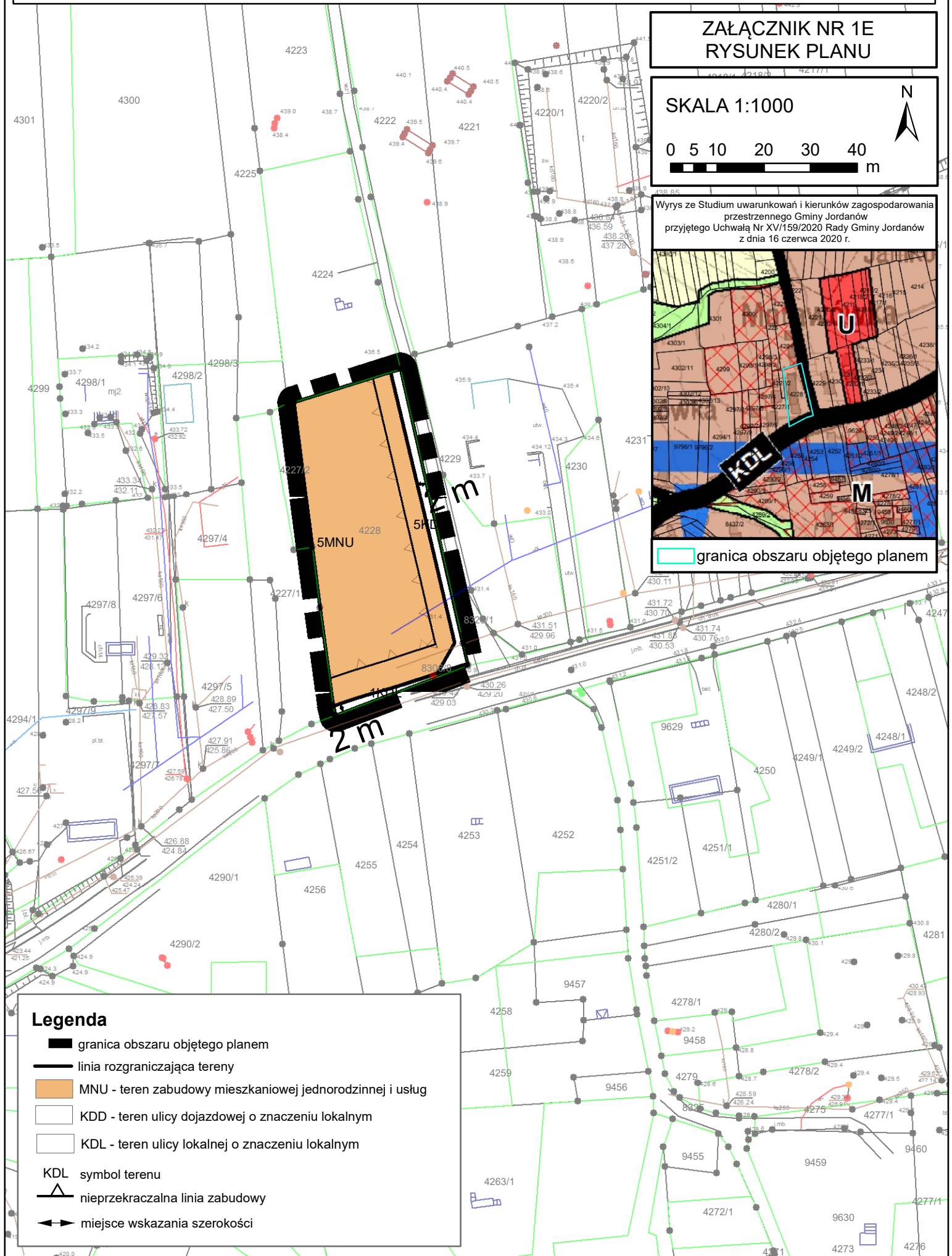
SKALA 1:1000



Wyrys ze Studium uwarunkowań i kierunków zagospodarowania przestrzennego Gminy Jordanów przyjętego Uchwałą Nr XV/159/2020 Rady Gminy Jordanów z dnia 16 czerwca 2020 r.



granica obszaru objętego planem



## Legenda

- granica obszaru objętego planem
- linia rozgraniczająca tereny
- MNU - teren zabudowy mieszkaniowej jednorodzinnej i usług
- KDD - teren ulicy dojazdowej o znaczeniu lokalnym
- KDL - teren ulicy lokalnej o znaczeniu lokalnym
- KDL symbol terenu
- nieprzekraczalna linia zabudowy
- miejsce wskazania szerokości