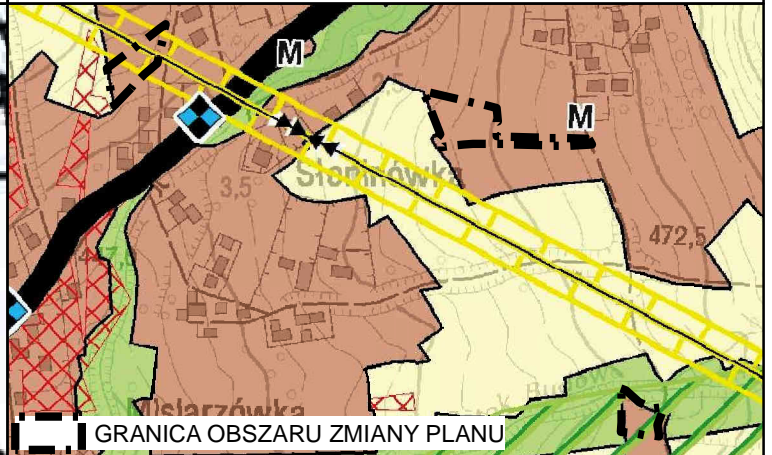
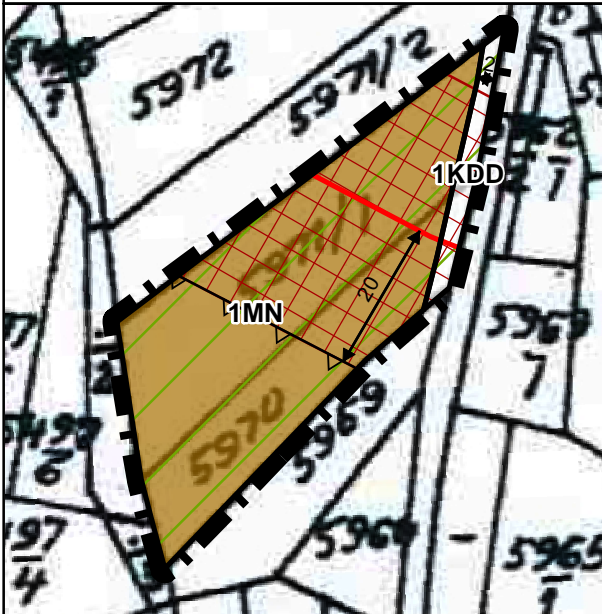


ZMIANA MIEJSCOWEGO PLANU ZAGOSPODAROWANIA PRZESTRZENNEGO GMINY JORDANÓW DLA SOŁECTWA OSIELEC

SKALA 1:1000



WYRYS ZE STUDYUM UWARUNKOWAŃ I KIERUNKÓW ZAGOSPODAROWANIA PRZESTRZENNEGO GMINY JORDANÓW UCHWAŁA NR IV/44/2019 RADY GMINY JORDANÓW Z DNIA 28 LUTEGO 2019 r.



LEGENDA:

PODSTAWOWY UKŁAD KOMUNIKACYJNY

KDL Droga klasy lokalnej

DOMINUJĄCE SPOSOBY ZAGOSPODAROWANIA TERENU

M Obszary zabudowy mieszkaniowej

R Obszary rolnicze

Zp Obszary zieleni

OCHRONA ŚRODOWISKA PRZYRODNICZEGO

Południowomałopolski Obszar Chronionego Krajobrazu

Korytarze ekologiczne

GLEBY CHRONIONE

Gleby III klasy bonitacyjnej

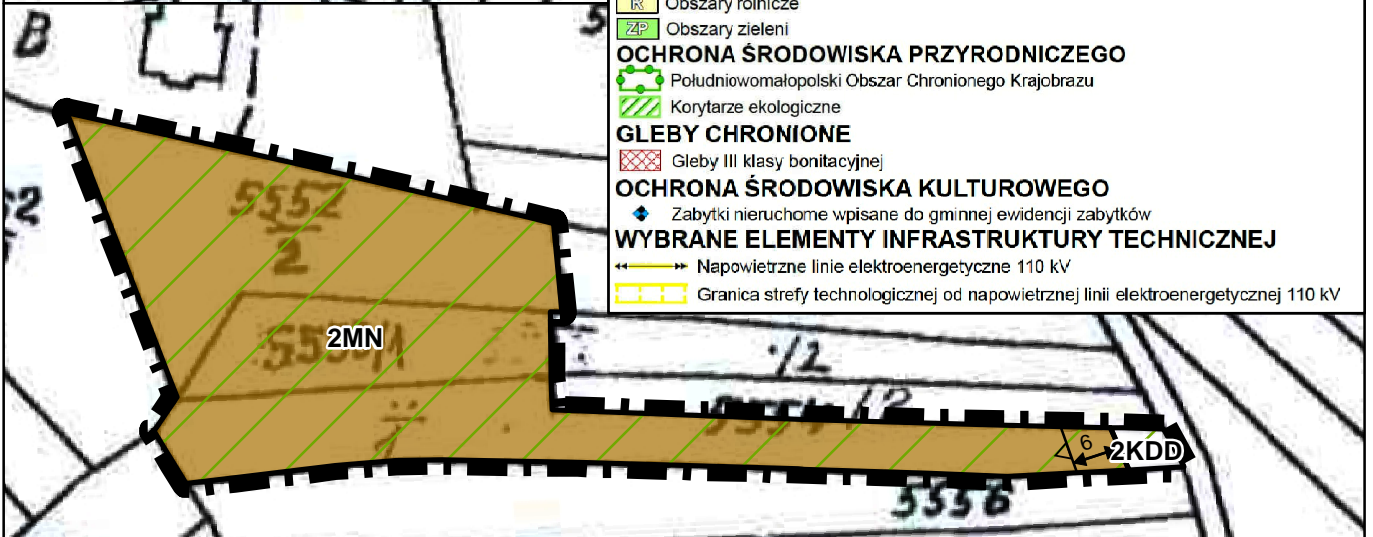
OCHRONA ŚRODOWISKA KULTUROWEGO

Zabytki nieruchome wpisane do gminnej ewidencji zabytków

WYBRANE ELEMENTY INFRASTRUKTURY TECHNICZNEJ

Napowietrzne linie elektroenergetyczne 110 kV

Granica strefy technologicznej od napowietrznej linii elektroenergetycznej 110 kV



LEGENDA

GRANICA OBSZARU OBJĘTEGO ZMIANĄ PLANU

LINIA ROZGRANICZAJĄCA TERENY O RÓŻNYM PRZEZNACZENIU LUB RÓŻNYCH ZASADACH ZAGOSPODAROWANIA

NIEPRZEKRACZALNA LINIA ZABUDOWY

LINIA WYMIAROWA WRAZ Z WARTOŚCIĄ PODANĄ W METRACH

ZASIĘG POŁUDNIOWOMAŁOPOLSKIEGO OBSZARU CHRONIONEGO KRAJOBRAZU

NAPOWIETRZNA LINIA ELEKTROENERGETYCZNA 110 kV

STREFA OGRANICZONEGO UŻYTKOWANIA WYNIKAJĄCA Z PRZEBIEGU NAPOWIETRZNEJ LINII ELEKTROENERGETYCZNEJ 110 kV

PRZEZNACZENIA TERENÓW

MN TERENY ZABUDOWY MIESZKANIOWEJ JEDNORODZINNEJ

KDD POSZERZENIA TERENÓW DRÓG PUBLICZNYCH KLASY DOJAZDOWEJ

